

Poscritti

☒ rilevato☐ visitato, non rilevato☐ insediamento disperso, solo accennato**Sviluppo dell'insediamento**

Relazioni storiche e spaziali fra i principali perimetri edificati, gruppi edilizi, intorni ed elementi singoli; conflitti; indicazioni particolari per la conservazione.

Piccolissima frazione del Comune di Sant'Abbondio, dal quale dipende pure ecclesiasticamente, esposta a nord-ovest, è sita su una sporgenza delle falde del Gambarogno; vi si gode un'ottima vista sulla regione sottostante.

Calgiano è già citata nel 1358 nell'elenco delle terre della vicinanza generale del Gambarogno, infatti fa parte degli insediamenti organizzati attorno alla chiesa, che nel 1558 prese poi il nome di "chiesato di Sant'Abbondio".

Le originarie attività agricole, in particolare viticole, hanno ormai lasciato il posto ad un insediamento residenziale, in parte a carattere secondario.

Da un confronto con la carta Siegfried del 1895, risulta chela struttura del nucleo e la trama viaria non hanno subito modifiche.

Raggiungibile da Sant'Abbondio la strada culmina in un posteggio, nella zona bassa del perimetro, definito da abitazioni con fronti di una certa rilevanza (1.0.1); poste parallelamente alle curve di livello. Da questo spiazzo-posteggio parte poi un sentiero che sale ripido a mo' di cordonata, in acciottolato originario, definito da fronti continui e compatti (1.0.1), che conduce nei campi sovrastanti dove vi sono molti nuovi edifici, in gran parte di vacanza. Il patrimonio edilizio non presenta elementi di pregio, ed è costituito da costruzioni, di due o tre piani, poste parallelamente al declivio, in massima parte nuove o modificate rispetto al loro stato originario con l'aggiunta di balconi o con intonaci rifatti.

Gli intorni sono molto ripidi ed in generale alterati da numerose casette (0.0.2) sorte un po' ovunque.

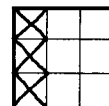
Qualificazione**Termine di confronto**☐ città☐ villaggio☐ borgo☒ frazione (Weiler)☐ villaggio urbanizzato☐ caso particolare

qualità della situazione

qualità spaziali

qualità storico-arch.

ulteriori qualità

**Valutazione dell'insediamento nell'ambito della regione**

Frazione a carattere residenziale-secondario, Calgiano manifesta scarse qualità dal profilo dell'ubicazione, in quanto gli intorni sono molto edificati e solo la bella vista sulla regione sottostante è degna di nota.

Poche sono pure le qualità spaziali: unico elemento di rilievo, il percorso perpendicolare interno, definito da fronti continui.

Dal profilo storico-architettonico, poche sono le qualità, in quanto non vi sono elementi di pregio.

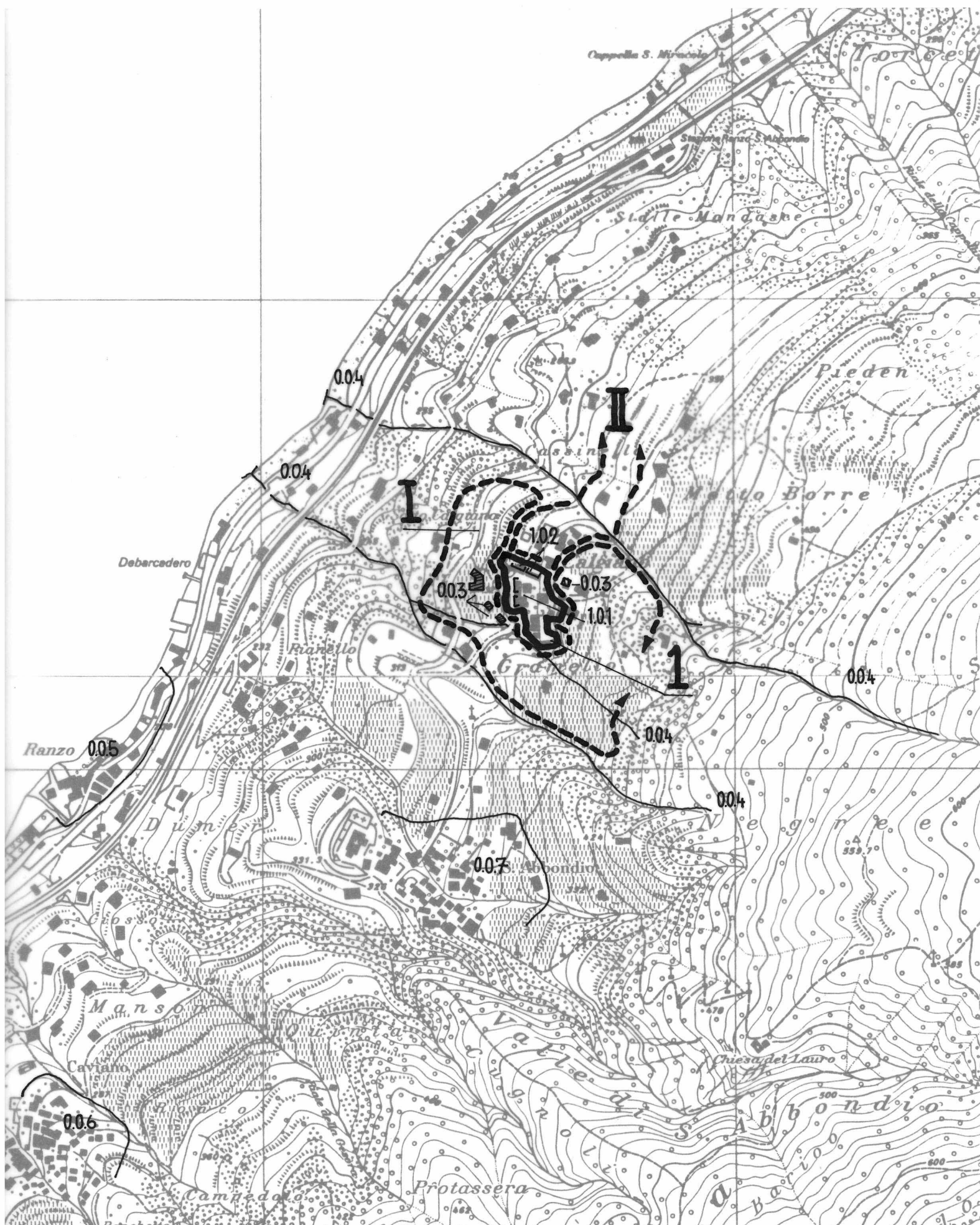
Poscritti

Perimetri edificati, gruppi edilizi, intorni definiti, intorni orientati ed elementi singoli*

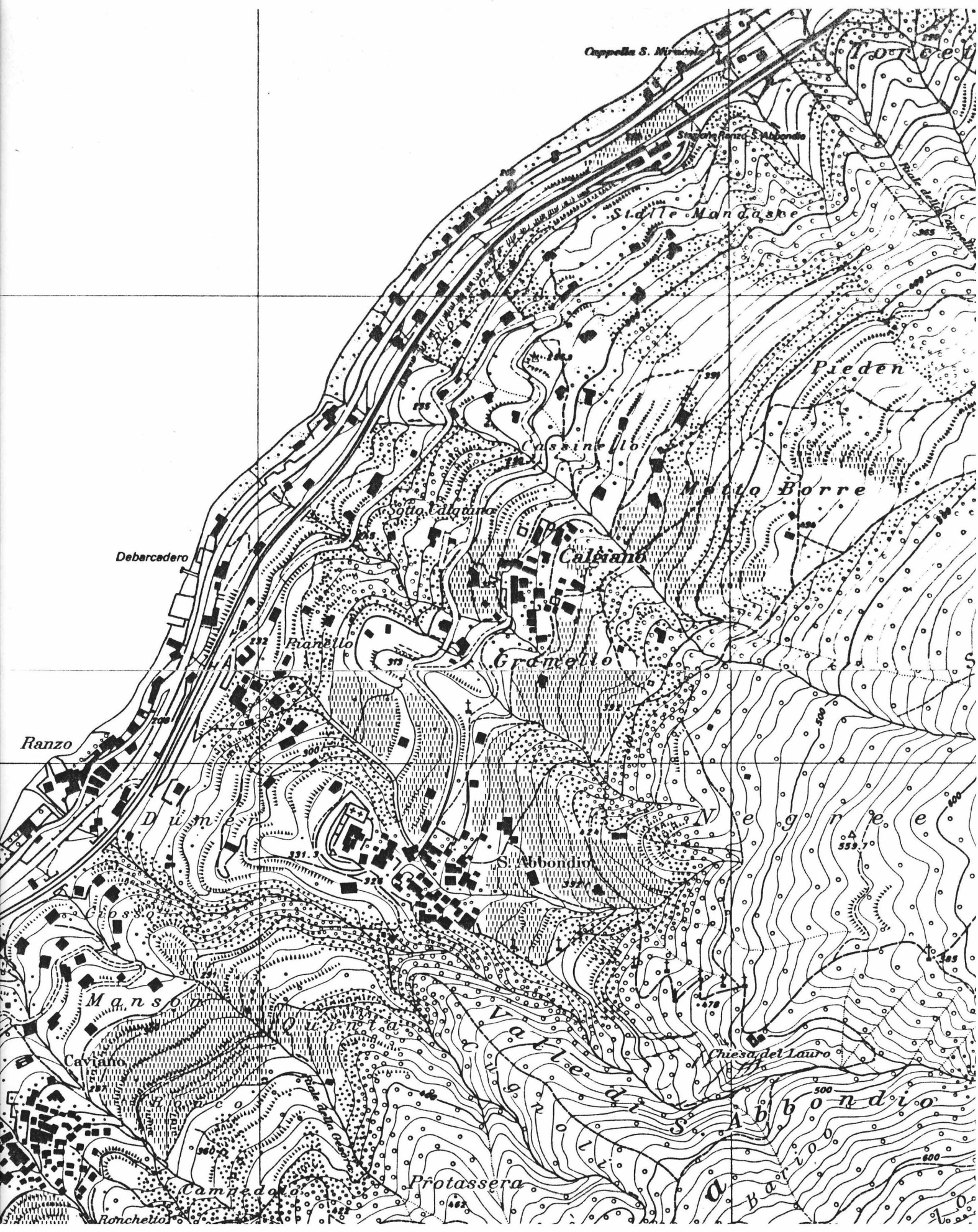
[illegible]

* descrizione dettagliata sulle schede A, U ed E: disponibile/non disponibile

Poscrittì

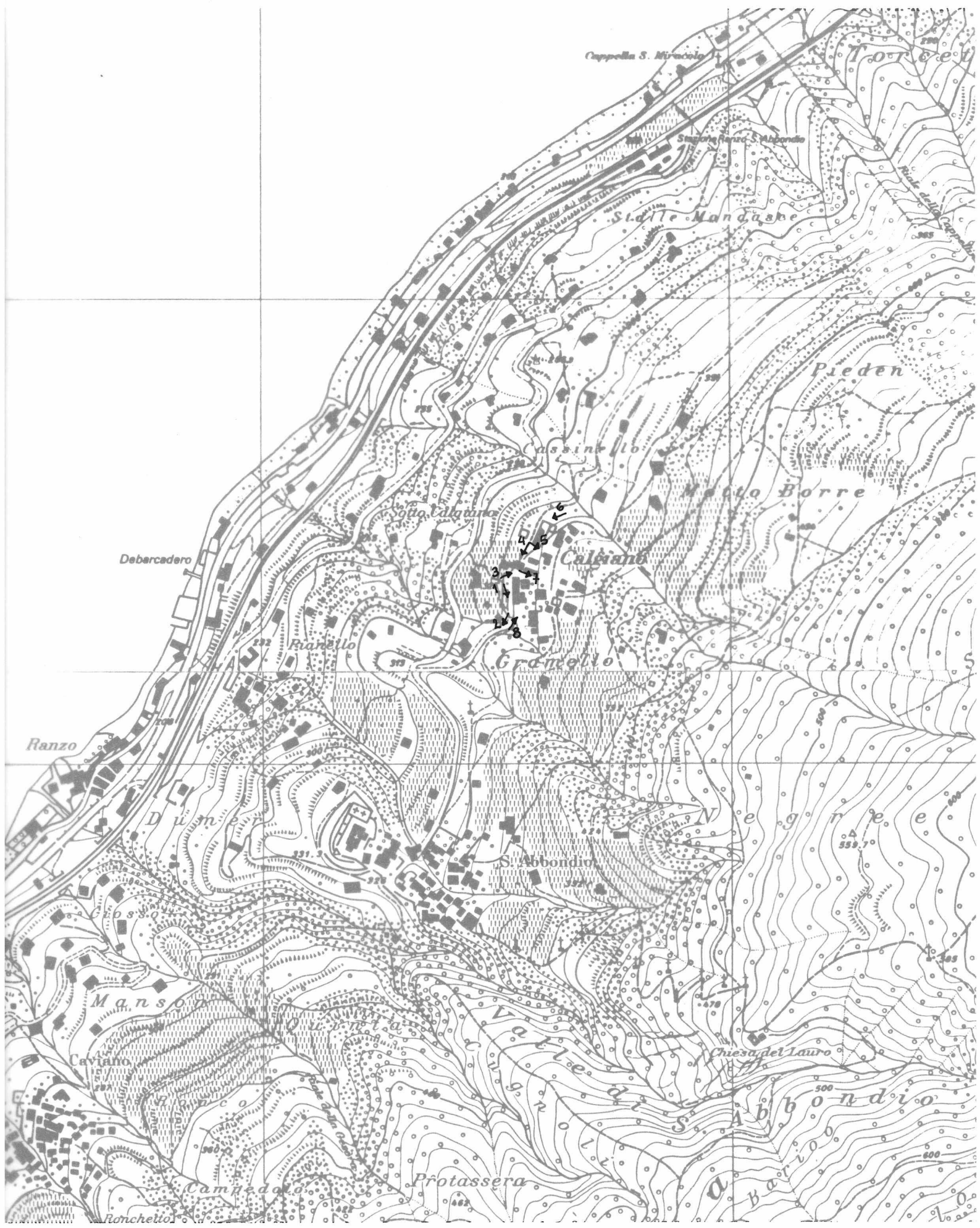


Poscritti



Poscritti

--	--	--	--	--	--	--



F

Ct. Distr. Comune

Località

No del film

TI 4 Sant'Abbondio

— Calgiano

5306



1



7



2



8



3



4



5



6



Ct. Distr. Comune

Data:

TI 4 Sant'Abbondio

Dati

Poscritti:

--	--	--	--	--	--	--

LOCALITA

Comune: Sant'Abbondio

Calgiano

Distretto: Locarno

Ranzo

Cantone: Ticino

Sant'Abbondio

*visitato, non rilevato

**insediamento disperso, solo accennato

Carta nazionale no 1332

DATI ORL PER IL COMUNE

		Settore 1	1960	12,5 %	1970	10,0 %	1980	8,3 %
Abitanti 1980	132	Settore 2	1960	42,9 %	1970	36,7 %	1980	44,4 %
Abitanti 1970	117	Settore 3	1960	46,4 %	1970	53,3 %	1980	47,2 %
Aumento 1970-80	12,8 %	Indice demografico 1,11 (Media svizzera e = 1; se e è superiore a 1 lo sviluppo demografico del comune tra il 1970 e il 1980 era superiore alla media svizzera)						
Aumento 1960-70	-4,1 %							
Aumento 1950-60	5,2 %	Indice d'invecchiamento a = 0,22 (Media svizzera a = 1; se a è infer. a 1 la popolazione del comune nel 1980 era invecchiata)						

RACCOMANDAZIONI E ORDINANZE DI PROTEZIONE

Sulla lista della lega svizzera per la salvaguardia del patrimonio nazionale A/B:

/

Nell'inventario per la protezione dei beni culturali d'importanza naz./cant./locale:

/

Nel DFU:

/

Monumenti storici sotto la protezione della Confederazione:

/

Ulteriori ordinanze di protezione:

/

